

ОПИСАНИЕ МЕСТОПОЛОЖЕНИЯ ГРАНИЦ
ТОД-3. Зона объектов религиозного назначения и мемориальных комплексов
(наименование объекта, местоположение границ которого описано (далее - объект))

Сведения об объекте

№ п/п	Характеристики объекта	Описание характеристик
1	2	3
1	Местоположение объекта	Республика Адыгея, г Майкоп
2	Площадь объекта ± величина погрешности определения площади ($P \pm \Delta P$)	53843±406 кв.м
3	Иные характеристики объекта	<p>Религиозное использование минимальная (Основной, предельные значения: 500-30000); Земельные участки (территории) общего пользования (Основной); Улично-дорожная сеть (Основной); Благоустройство территории (Основной); Коммунальное обслуживание (Условно-разрешенный, предельные значения: 1-10000); Обеспечение внутреннего правопорядка (Условно-разрешенный, предельные значения: 1-10000); Связь минимальная (Условно-разрешенный, предельные значения: 10-10000); Обеспечение деятельности в области гидрометеорологии и смежных с ней областях (Условно-разрешенный, предельные значения: 10-10000); Виды разрешенного использования земельных участков - аналогичны видам разрешенного использования земельных участков с основными и условно разрешенными видами использования;</p> <p>Возведение вспомогательных объектов осуществляется только при наличии действующего разрешения на строительство основных и условно разрешенных объектов капитального строительства.</p> <p>Для всех видов объектов с основными и условно разрешенными видами использования вспомогательные виды разрешенного использования применяются в отношении объектов, технологически связанных с объектами, имеющими основной и условно разрешенный вид использования или обеспечивающих их безопасность в соответствии с нормативно-техническими документами, в том числе:</p> <ul style="list-style-type: none"> - объекты коммунального хозяйства (электро-, тепло-, газо-, водоснабжение, водоотведение, телефонизация и т.д.), необходимые для инженерного обеспечения объектов основных, условно разрешенных, а также иных вспомогательных видов использования; - проезды общего пользования; - автостоянки и гаражи (в том числе открытого типа, наземные, подземные и многоэтажные) для обслуживания жителей и посетителей основных, условно разрешенных, а также иных вспомогательных видов использования; - благоустроенные, в том числе озелененные территории, детские площадки, площадки для отдыха, спортивных занятий; - постройки хозяйственного назначения (летние кухни, хозяйственные постройки, кладовые, подвалы, бани, бассейны, теплицы, оранжереи, навесы) индивидуального использования; - площадки хозяйственные, в том числе площадки для мусоросборников и выгула собак;

ОПИСАНИЕ МЕСТОПОЛОЖЕНИЯ ГРАНИЦ
ТОД-3. Зона объектов религиозного назначения и мемориальных комплексов
(наименование объекта, местоположение границ которого описано (далее - объект))

Сведения об объекте

1	2	3
		<p>- общественные туалеты, надворные туалеты, гидронепроницаемые выгребы, септики;</p> <p>- объекты, обеспечивающие общественную безопасность и безопасность объектов основных и условно разрешенных видов использования, включая противопожарную.</p> <p>минимальная/максимальная площадь земельных участков, минимальная ширина земельных участков вдоль фронта улицы (проезда) - аналогичны, параметрам разрешенного строительства, реконструкции объектов с основными и условно разрешенными видами использования;</p> <p>максимальный процент застройки в границах земельного участка, максимальная высота строений, сооружений от уровня земли - аналогичны, параметрам разрешенного строительства, реконструкции объектов с основными и условно разрешенными видами использования, с условием применения понижающего коэффициента 0,5 (если иное не оговорено отдельно);</p> <p>минимальные отступы от границ земельных участков - 1 м; максимальное количество надземных этажей зданий - 2 этажа (включая мансардный этаж);</p> <p>требования в части максимальной высоты, установленные настоящими Правилами, не распространяются на антенны, вентиляционные и дымовые трубы;</p> <p>(Вспомогательный)</p>

ОПИСАНИЕ МЕСТОПОЛОЖЕНИЯ ГРАНИЦ
ТОД-3. Зона объектов религиозного назначения и мемориальных комплексов
(наименование объекта, местоположение границ которого описано (далее – объект))

Сведения о местоположении границ объекта

1. Система координат МСК-23, зона 2

2. Сведения о характерных точках границ объекта

Обозначение характерных точек границ	Координаты, м		Метод определения координат характерной точки	Средняя квадратическая погрешность положения характерной точки (M _t), м	Описание обозначения точки на местности (при наличии)
	X	Y			
1	2	3	4	5	6
1	430767,68	2229779,94	Аналитический метод	0,50	—
2	430766,65	2229786,86	Аналитический метод	0,50	—
3	430824,88	2229795,74	Аналитический метод	0,50	—
4	430820,43	2229825,96	Аналитический метод	0,50	—
5	430669,92	2229802,70	Аналитический метод	0,50	—
6	430674,80	2229772,89	Аналитический метод	0,50	—
7	430735,01	2229782,06	Аналитический метод	0,50	—
8	430736,05	2229775,14	Аналитический метод	0,50	—
1	430767,68	2229779,94	Аналитический метод	0,50	—
9	431003,97	2228734,49	Аналитический метод	0,50	—
10	430967,20	2228952,19	Аналитический метод	0,50	—
11	430815,30	2228928,60	Аналитический метод	0,50	—
12	430851,27	2228711,17	Аналитический метод	0,50	—
9	431003,97	2228734,49	Аналитический метод	0,50	—
13	429994,49	2228251,35	Аналитический метод	0,50	—
14	429998,71	2228261,06	Аналитический метод	0,50	—
15	430005,16	2228288,31	Аналитический метод	0,50	—
16	429996,09	2228302,84	Аналитический метод	0,50	—
17	429991,99	2228308,02	Аналитический метод	0,50	—

ОПИСАНИЕ МЕСТОПОЛОЖЕНИЯ ГРАНИЦ
ТОД-3. Зона объектов религиозного назначения и мемориальных комплексов
(наименование объекта, местоположение границ которого описано (далее – объект))

Сведения о местоположении границ объекта

1	2	3	4	5	6
18	429966,94	2228314,44	Аналитический метод	0,50	—
19	429946,67	2228304,02	Аналитический метод	0,50	—
20	429938,45	2228277,03	Аналитический метод	0,50	—
21	429940,77	2228267,40	Аналитический метод	0,50	—
22	429950,67	2228249,84	Аналитический метод	0,50	—
23	429979,31	2228242,13	Аналитический метод	0,50	—
13	429994,49	2228251,35	Аналитический метод	0,50	—
24	429970,26	2227732,22	Аналитический метод	0,50	—
25	429984,27	2227786,37	Аналитический метод	0,50	—
26	429887,77	2227811,35	Аналитический метод	0,50	—
27	429881,62	2227755,17	Аналитический метод	0,50	—
24	429970,26	2227732,22	Аналитический метод	0,50	—
28	429302,02	2229478,65	—	—	—
29	429299,69	2229507,20	Аналитический метод	0,50	—
30	429274,15	2229503,43	Аналитический метод	0,50	—
31	429274,84	2229495,27	Аналитический метод	0,50	—
32	429275,46	2229488,17	Аналитический метод	0,50	—
33	429268,72	2229487,72	Аналитический метод	0,50	—
34	429268,94	2229482,42	—	—	—
35	429270,19	2229475,85	—	—	—
28	429302,02	2229478,65	—	—	—
36	430936,13	2226131,02	Аналитический метод	0,50	—
37	430930,08	2226170,56	Аналитический метод	0,50	—
38	430843,59	2226157,32	Аналитический метод	0,50	—
39	430851,15	2226107,89	Аналитический метод	0,50	—

ОПИСАНИЕ МЕСТОПОЛОЖЕНИЯ ГРАНИЦ
ТОД-3. Зона объектов религиозного назначения и мемориальных комплексов
(наименование объекта, местоположение границ которого описано (далее – объект))

Сведения о местоположении границ объекта

1	2	3	4	5	6
40	430890,69	2226113,95	Аналитический метод	0,50	—
41	430889,18	2226123,82	Аналитический метод	0,50	—
36	430936,13	2226131,02	Аналитический метод	0,50	—
42	431195,83	2229801,75	Аналитический метод	0,50	—
43	431194,25	2229810,64	Аналитический метод	0,50	—
44	431174,87	2229808,69	Аналитический метод	0,50	—
45	431174,52	2229810,24	Аналитический метод	0,50	—
46	431170,99	2229809,72	Аналитический метод	0,50	—
47	431169,15	2229822,08	Аналитический метод	0,50	—
48	431165,15	2229821,56	Аналитический метод	0,50	—
49	431165,31	2229820,46	Аналитический метод	0,50	—
50	431153,94	2229818,29	Аналитический метод	0,50	—
51	431152,63	2229827,69	Аналитический метод	0,50	—
52	431150,11	2229845,71	Аналитический метод	0,50	—
53	431133,76	2229843,74	Аналитический метод	0,50	—
54	431140,28	2229806,29	Аналитический метод	0,50	—
55	431141,91	2229792,52	Аналитический метод	0,50	—
56	431155,52	2229794,84	Аналитический метод	0,50	—
42	431195,83	2229801,75	Аналитический метод	0,50	—

3. Сведения о характерных точках части (частей) границы объекта

Обозначение характерных точек части границы	Координаты, м		Метод определения координат характерной точки	Средняя квадратическая погрешность положения характерной точки (M _t), м	Описание обозначения точки на местности (при наличии)
	X	Y			
1	2	3	4	5	6
Часть №					

ОПИСАНИЕ МЕСТОПОЛОЖЕНИЯ ГРАНИЦ

ТОД-3. Зона объектов религиозного назначения и мемориальных комплексов

(наименование объекта, местоположение границ которого описано (далее – объект))

Сведения о местоположении измененных (уточненных) границ объекта

1. Система координат *МСК-23, зона 2*

2. Сведения о характерных точках границ объекта

Обозначение характерных точек границ	Существующие координаты, м		Измененные (уточненные) координаты, м		Метод определения координат характерной точки	Средняя квадратическая погрешность положения характерной точки (M_t), м	Описание обозначения точки на местности (при наличии)
	X	Y	X	Y			
1	2	3	4	5	6	7	8
—	—	—	—	—	—	—	—

3. Сведения о характерных точках части (частей) границы объекта

Часть №

Обозначение характерных точек границ	Существующие координаты, м		Измененные (уточненные) координаты, м		Метод определения координат характерной точки	Средняя квадратическая погрешность положения характерной точки (M_t), м	Описание обозначения точки на местности (при наличии)
	X	Y	X	Y			
1	2	3	4	5	6	7	8
—	—	—	—	—	—	—	—

ОПИСАНИЕ МЕСТОПОЛОЖЕНИЯ ГРАНИЦ
ТОД-3. Зона объектов религиозного назначения и мемориальных комплексов
(наименование объекта, местоположение границ которого описано (далее – объект))

План границ объекта

Основной лист



Масштаб 1: 28261

Используемые условные знаки и обозначения:



— область выносного листа,

23

— номер выносного листа.

Остальные используемые условные знаки и обозначения приведены на отдельной странице в конце раздела.

Подпись  Рыбова В. П. Дата 15 декабря 2022 г.

Место для оттиска печати (при наличии) лица, составившего описание местоположения границ объекта

ОПИСАНИЕ МЕСТОПОЛОЖЕНИЯ ГРАНИЦ
ТОД-3. Зона объектов религиозного назначения и мемориальных комплексов
(наименование объекта, местоположение границ которого описано (далее – объект))

План границ объекта

Выносной лист №1



Масштаб 1:6000

Используемые условные знаки и обозначения приведены на отдельной странице в конце раздела.

Подпись Рыбова В. П. Дата 15 декабря 2022 г.

Место для оттиска печати (при наличии) лица, составившего описание местоположения границ объекта

ОПИСАНИЕ МЕСТОПОЛОЖЕНИЯ ГРАНИЦ
ТОД-3. Зона объектов религиозного назначения и мемориальных комплексов
(наименование объекта, местоположение границ которого описано (далее – объект))

План границ объекта

Выносной лист №2



Масштаб 1:6000

Используемые условные знаки и обозначения приведены на отдельной странице в конце раздела.

Подпись Рыбова В. П. Дата 15 декабря 2022 г.

Место для оттиска печати (при наличии) лица, составившего описание местоположения границ объекта

ОПИСАНИЕ МЕСТОПОЛОЖЕНИЯ ГРАНИЦ
ТОД-3. Зона объектов религиозного назначения и мемориальных комплексов
(наименование объекта, местоположение границ которого описано (далее – объект))

План границ объекта

Выносной лист №3



Масштаб 1:6000

Используемые условные знаки и обозначения приведены на отдельной странице в конце раздела.

Подпись Рыбова В. П. Дата 15 декабря 2022 г.

Место для оттиска печати (при наличии) лица, составившего описание местоположения границ объекта

ОПИСАНИЕ МЕСТОПОЛОЖЕНИЯ ГРАНИЦ
ТОД-3. Зона объектов религиозного назначения и мемориальных комплексов
(наименование объекта, местоположение границ которого описано (далее – объект))

План границ объекта

Выносной лист №4



Масштаб 1:6000

Используемые условные знаки и обозначения приведены на отдельной странице в конце раздела.

Подпись Рыбова В. П. Дата 15 декабря 2022 г.

Место для оттиска печати (при наличии) лица, составившего описание местоположения границ объекта

ОПИСАНИЕ МЕСТОПОЛОЖЕНИЯ ГРАНИЦ
ТОД-3. Зона объектов религиозного назначения и мемориальных комплексов
(наименование объекта, местоположение границ которого описано (далее – объект))

План границ объекта

Выносной лист №5



Масштаб 1:6000

Используемые условные знаки и обозначения приведены на отдельной странице в конце раздела.






Подпись Рыбова В. П. Дата 15 декабря 2022 г.

Место для оттиска печати (при наличии) лица, составившего описание местоположения границ объекта

ОПИСАНИЕ МЕСТОПОЛОЖЕНИЯ ГРАНИЦ
ТОД-3. Зона объектов религиозного назначения и мемориальных комплексов
(наименование объекта, местоположение границ которого описано (далее – объект))

План границ объекта

Используемые условные знаки и обозначения:

-  – граница объекта,
-  – установленная граница муниципального образования,
-  – установленная граница населенного пункта,
-  – граница земельного участка,
-  – характерная точка объекта.